

Vattnet och skogen

- En vattendag vid Musån

Fredag den 29/9. Sågverket vid Grälebo, Mossebo

Framtidens vatten- och skogslandskap! Hur hänger det ihop med resten av vattensystemet? Vad finns i skogens vattendrag och våtmarker? Vad kan vi förbättra? Hur kan vi samarbeta mer?

Program

09:15 Kaffe

10:00 Bussfärd till förmiddagens stationer som handlar om:

- A. Skogsbruk vid vatten** - Markskoning, hänsyn, blå målklassning i gröna skogsbruksplaner. Åsa Gustavsson, Stefan Adolfsson och Tore Pettersson, Södra samt Karin Ask, Skogsstyrelsen.
- B. Biotopvård i vattendrag** - Visning hur det praktiskt går till väga och vilka effekterna blir. Johan Andersson och Annica Karlsson WaterCircle AB.
- C. Elfiske och håvning** – Vad finns i vattendraget? Visning fisk och småkryp. Matilda Ahvenainen, WaterCircle AB och Peter Nolbrant, BioDivers.

12:00 Lunch

12:30 I samband med lunchen: **Invigning av kalkdoseraren i Musån.**

12:50 Eftermiddagens stationer som handlar om:

- A. Återvätning av våtmarker** – Hur går man till väga och vilka är effekterna? Karin Ask, Skogsstyrelsen och Johan Andersson.
- B. Kalkning** – Hur kalkningen går till, omfattning och betydelsen av den. Thomas Tranefors, Tranemo kommun.
- C. Samarbete och åtgärdsprogram** – Vad innebär Åtgärdsprogram för vatten och hur kan vi samarbeta mer inom avrinningsområden? Wanja Wallemyr ordf. Åträs vattenråd, Björn Lagerdahl Vattenmyndigheten Västerhavet och Peter Nolbrant.

14:30 Avslut

14:35 Möjlighet för alla som vill att titta på ett återvätningsprojekt (cirka 1 tim, samåkning i egna bilar). Johan Andersson och Thomas Tranefors.

Toavagn och stolar finns där vi äter lunch och vid eftermiddagen. Det går även ta med stol till förmiddagen för den som önskar.

Åträs vattenråd i samverkan med Södra, LRF, Skogsstyrelsen, länsstyrelsen Västra Götaland och Tranemo kommun

Som en del av MUSA (Metodutveckling för avrinningsområdesbaserad samverkan)

Kontakter

Johan Andersson, åtgärdssamordnare Åträs vattenråd joan@watercircle.info

Thomas Tranefors, miljöstrateg Tranemo kommun thomas.tranefors@tranemo.se

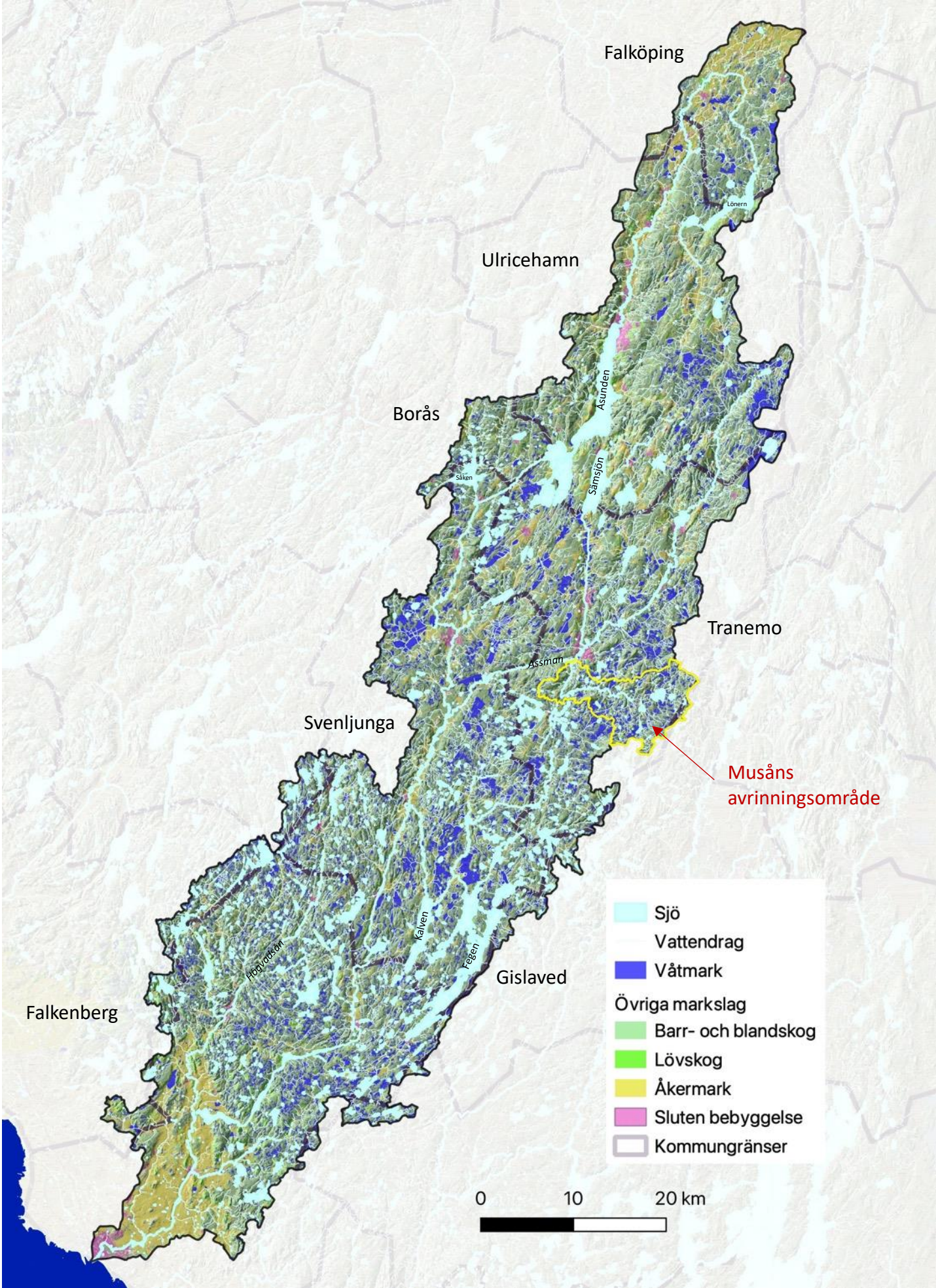
Åsa Gustavsson, vattenombud Södra asa.gustavsson@tranemo.se

Karin Ask, Skogsstyrelsen karin.ask@skogsstyrelsen.se

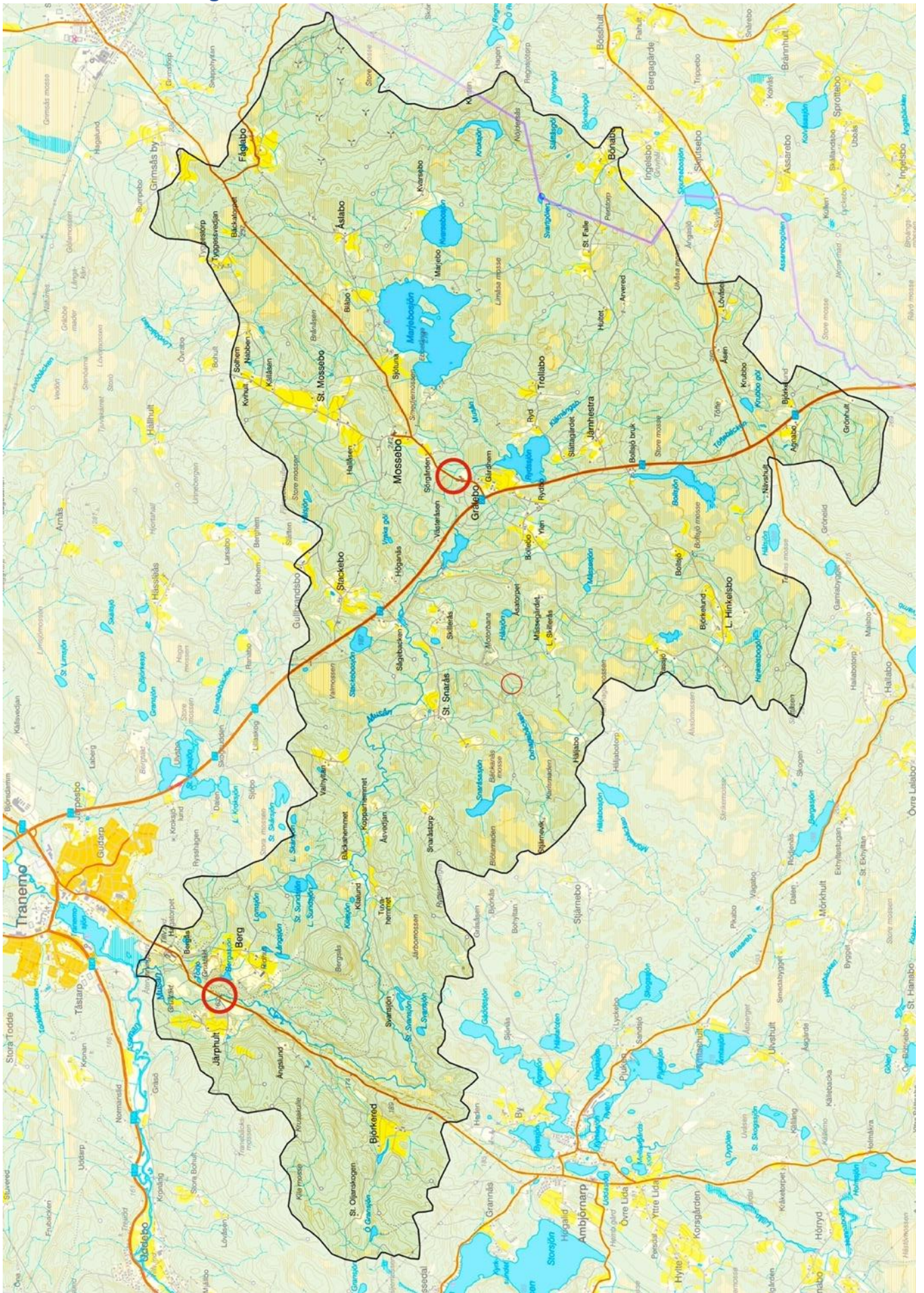
Vattenrådets hemsida: <https://atransvattenrad.se>



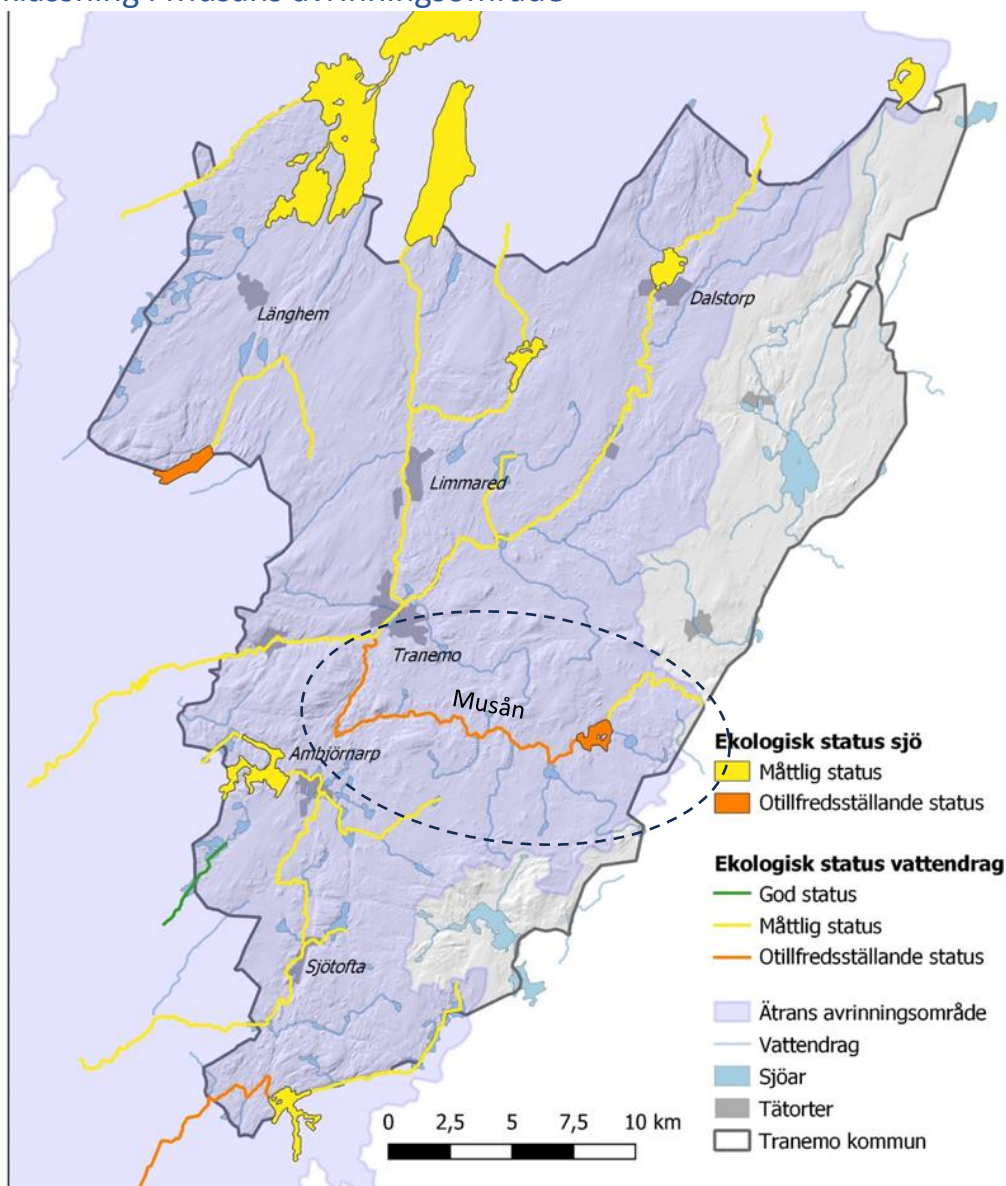
Ätrons avrinningsområde



Musåns avrinningsområde

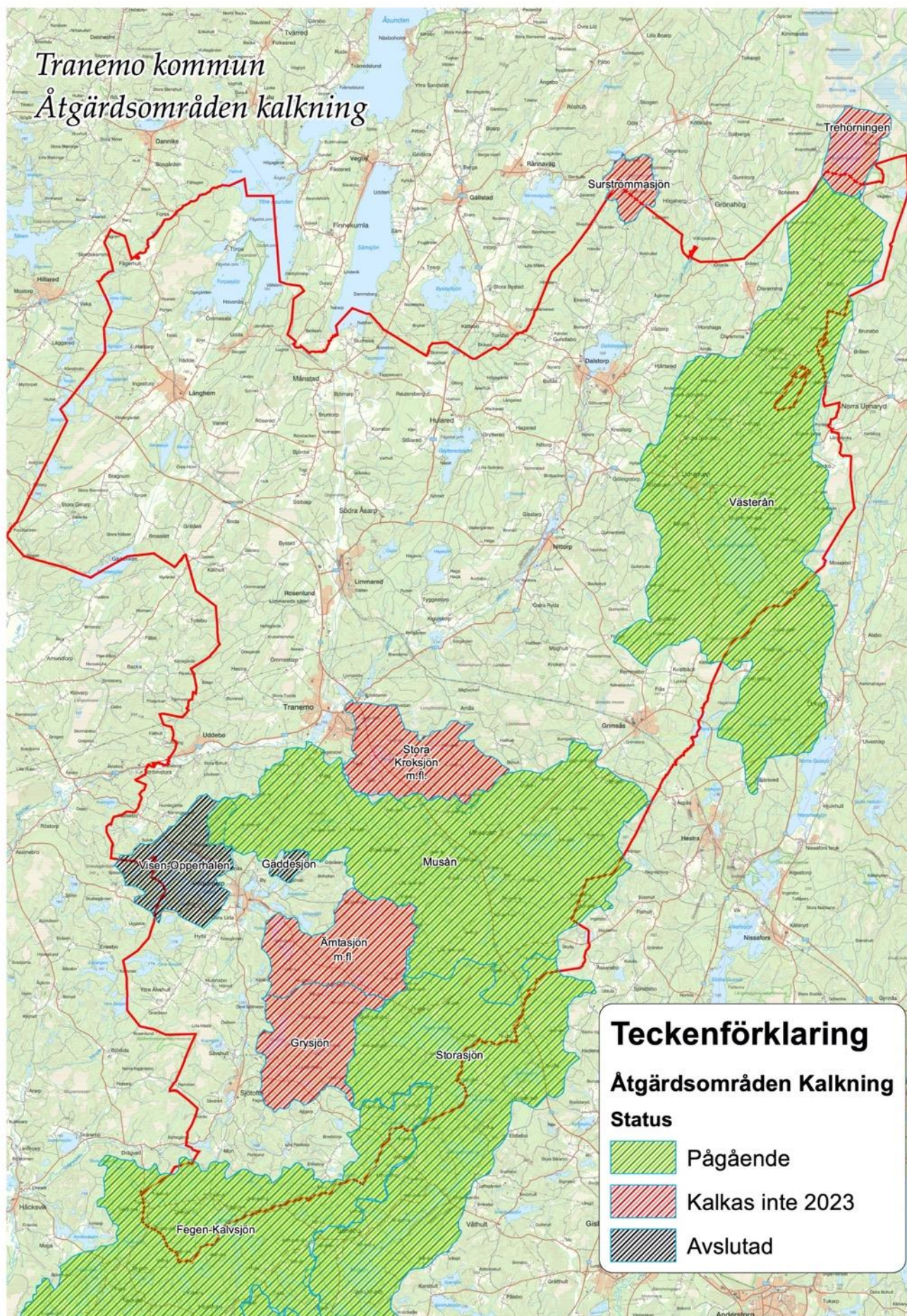


Statusklassning i Musåns avrinningsområde

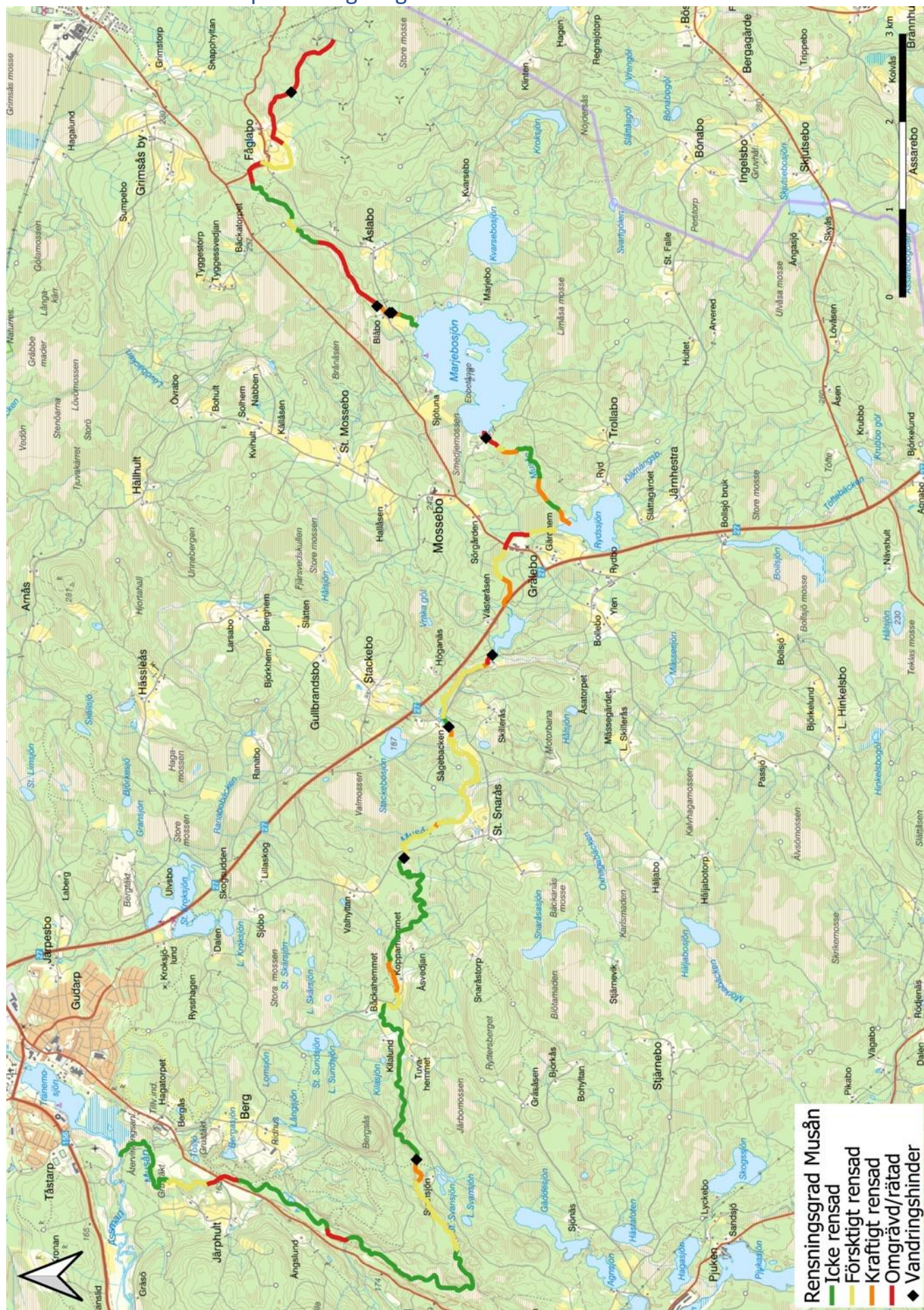


Vattendrag		Sammanvägd Ekologisk status	Ekologisk status					Kemisk status
ID	Namn		Biologiska kvalitetsfaktorer	Fysikaliska-Kemiska kvalitetsfaktorer		Hydro-morfologi		
			(Fisk. Bottenfauna, Kiselalger)	Näringsämnen	Försurning	Konnektivitet	Morfologi	
WA34316369	Musån: Mariebosjön - sammanflödet med Assman				5			
WA50559720	Musån: uppströms Mariebosjön				5			
WA88466804	Mariebosjön				1			

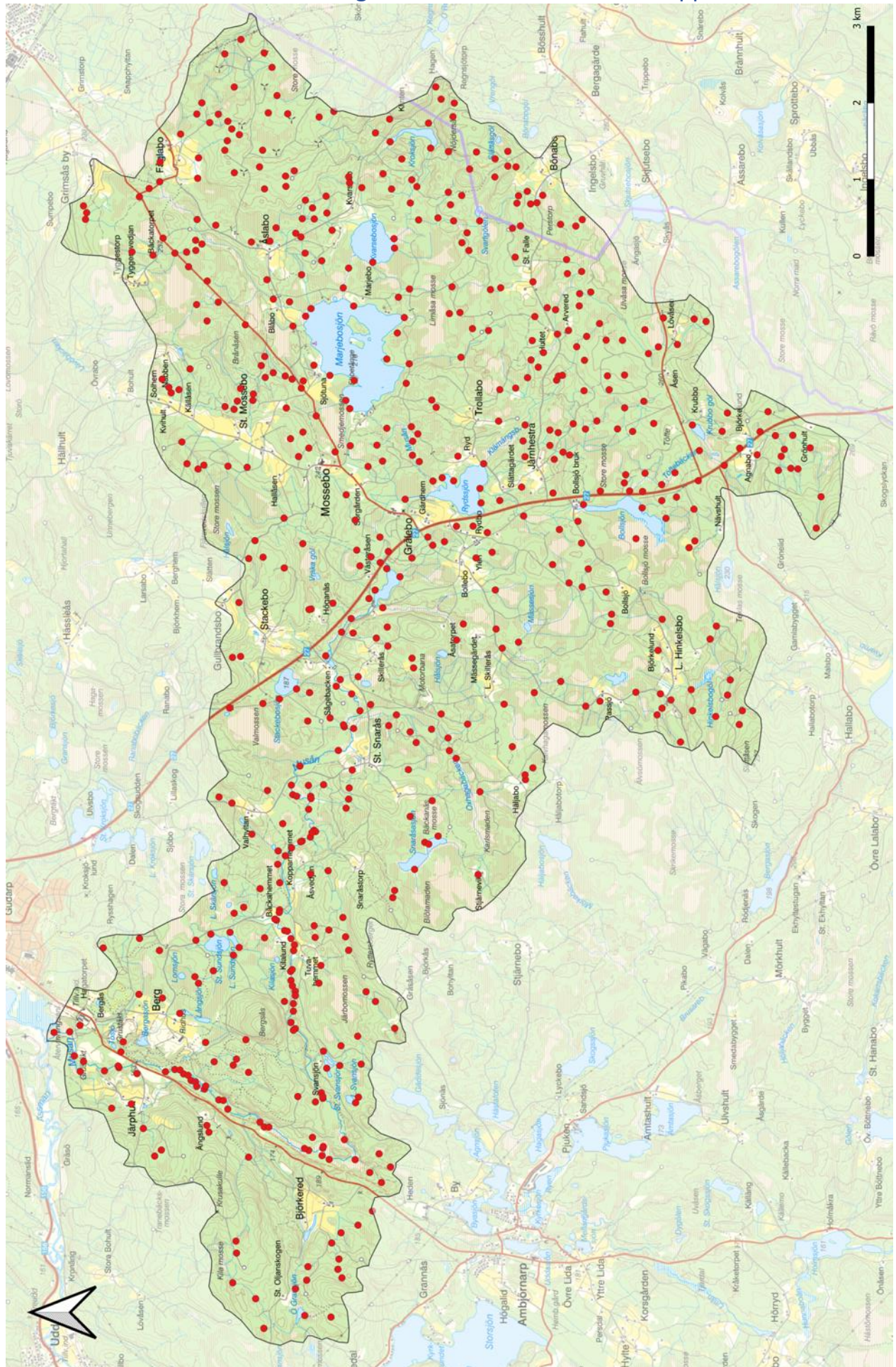
Karta över kalkningen



Resultat från biotopkartering längs Musån 2021-2023

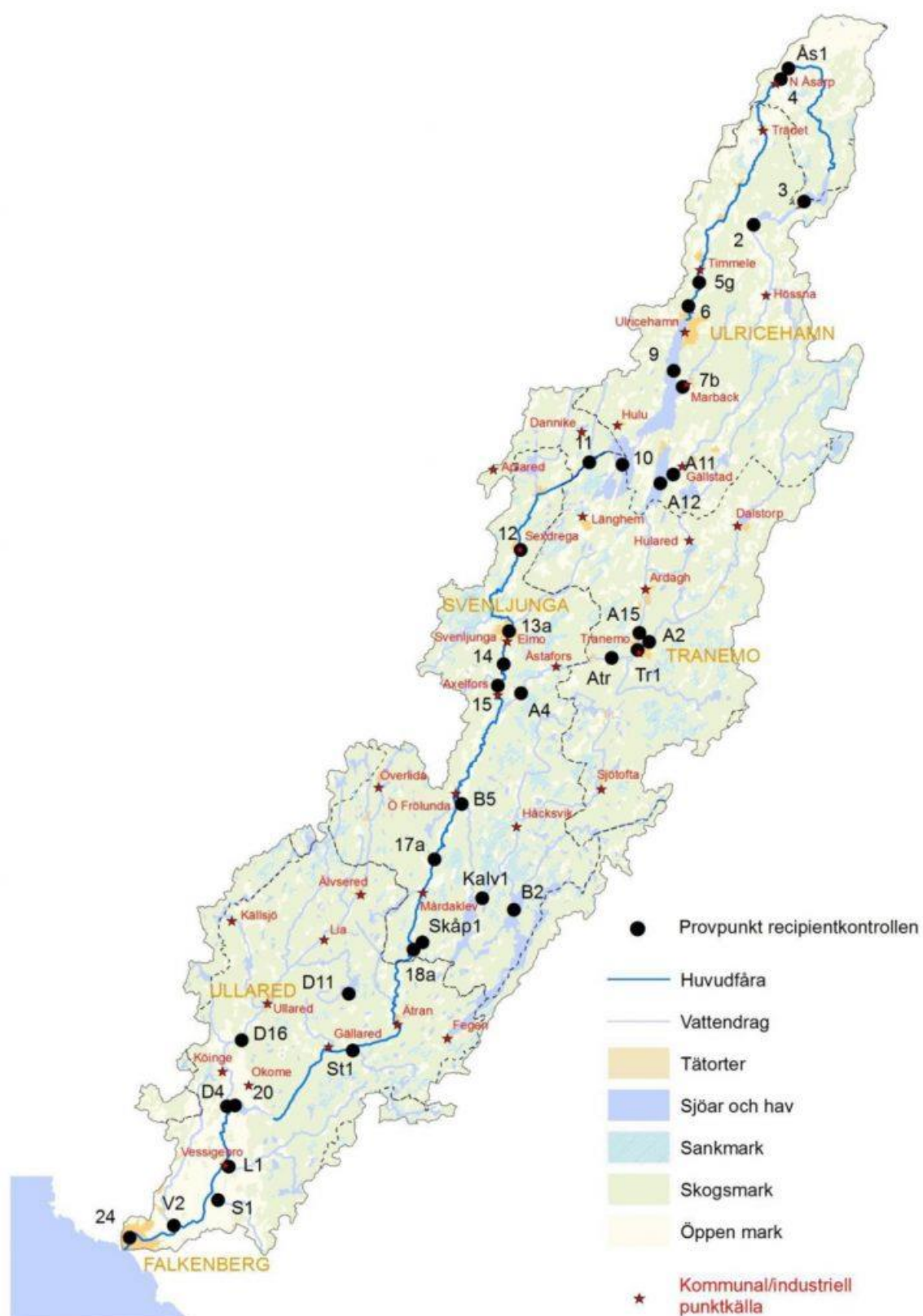


Resultat från våtmarksinventeringen-inventerade våtmarksutlopp 2021-2023



Samordnad recipientkontroll i Ätrans avrinningsområde

<https://atransvattenrad.se/recipientkontroll/>



Frågor för dagen

Behövs det mer samarbete mer kring vattenrelaterat arbete?

1. Vad ska vi i så fall samarbeta kring och hur?
2. Vilka möjligheter ser du? Vad vill du göra?
3. Vad behöver du för detta?

Jag representerar: Markägare – intresseorganisation – politiker – tjänsteperson – näringsliv –

Namn (frivilligt): _____

Anteckningar: